

Modelo de   
**DISTANCIAMENTO  
CONTROLADO**  
RIO GRANDE DO SUL

**GOV** **RS**  
NOVAS FAÇANHAS

 Comitê de  
**DADOS**  
COVID-19 CORONAVÍRUS

[rs.gov.br](http://rs.gov.br)

# Óbitos por 100mil habitantes (Região COVID)

- Média móvel de óbitos (7 dias) por **data de notificação**
- Brasil, RS e Regiões COVID
- Fonte: **Ministério da Saúde**
- Média móvel em **1º/out**:
  - Brasil: **0,33**
  - Rio Grande do Sul: **0,34**
- Regiões com média de óbitos por 100mil habitantes **PIORES** que a média do RS nos últimos 7 dias: **Porto Alegre, Cruz Alta, Santo Ângelo, Novo Hamburgo, Santa Maria, Ijuí e Guaíba.**



# Óbitos por 100mil habitantes (Região COVID)

R01, 02 - Santa Maria

R03 - Uruguaiana

R04, 05 - Capão da Canoa

R06 - Taquara

R07 - Novo Hamburgo

R08 - Canoas

R09 - Guaíba

R10 - Porto Alegre

R11 - Santo Ângelo

R12 - Cruz Alta

R13 - Ijuí

R14 - Santa Rosa

R15, 20 - Palmeira das Missões

R16 - Erechim

R17, 18, 19 - Passo Fundo

R21 - Pelotas

R22 - Bagé

R23, 24, 25, 26 - Caxias do Sul

R27 - Cachoeira do Sul

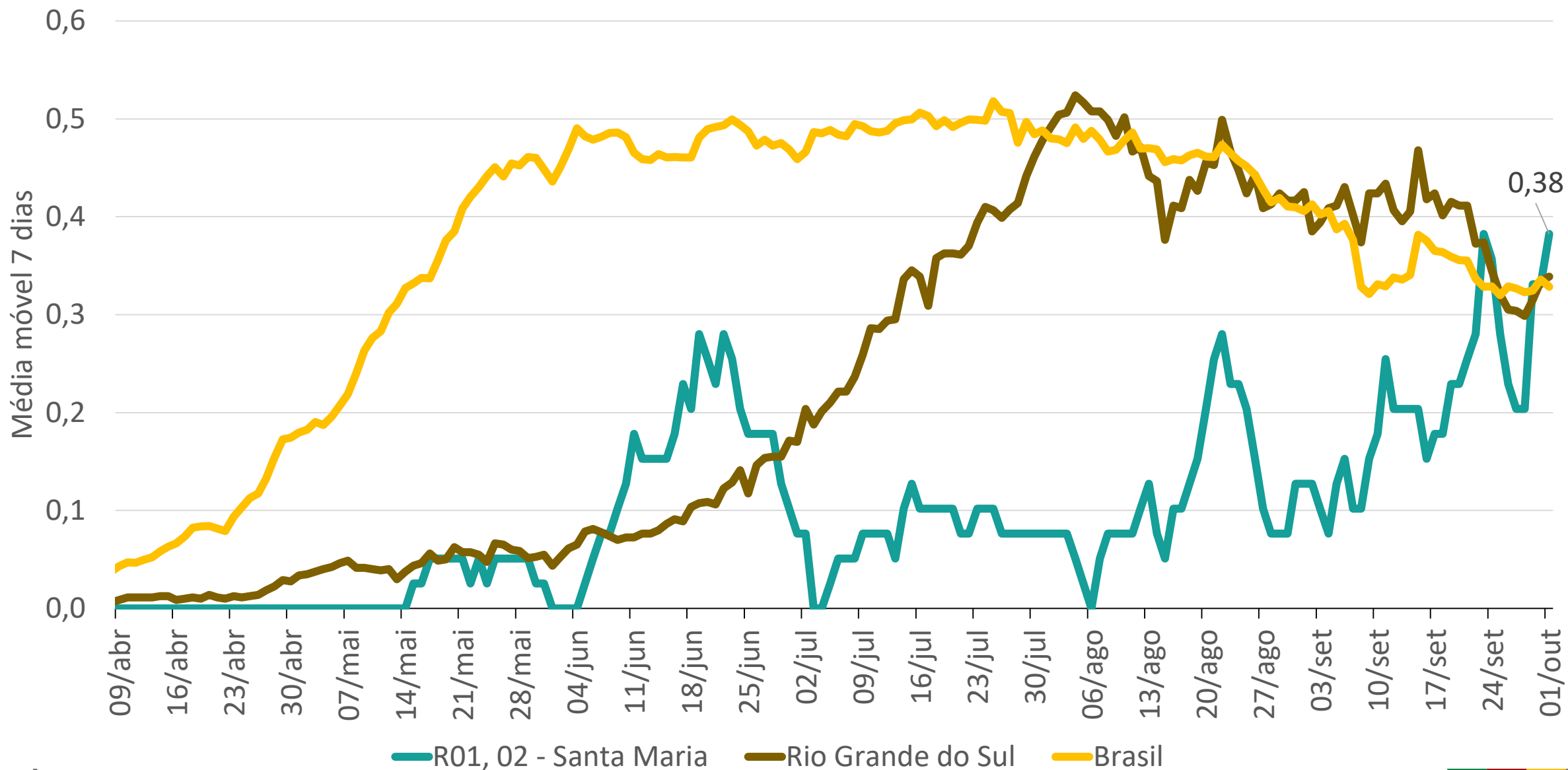
R28 - Santa Cruz do Sul

R29, 30 - Lajeado



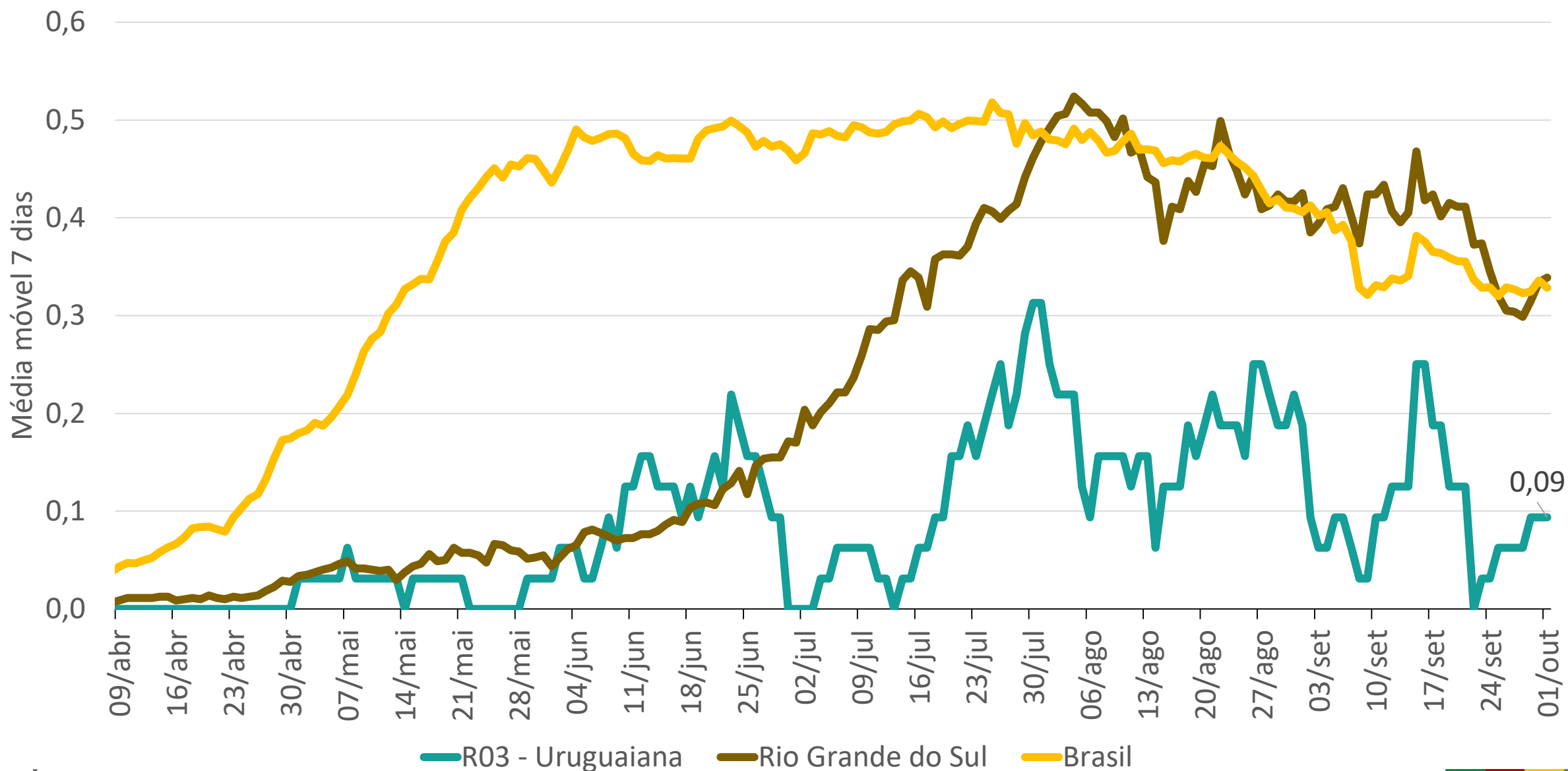
# Óbitos por 100 mil habitantes (Região COVID)

## R01, 02 - Santa Maria



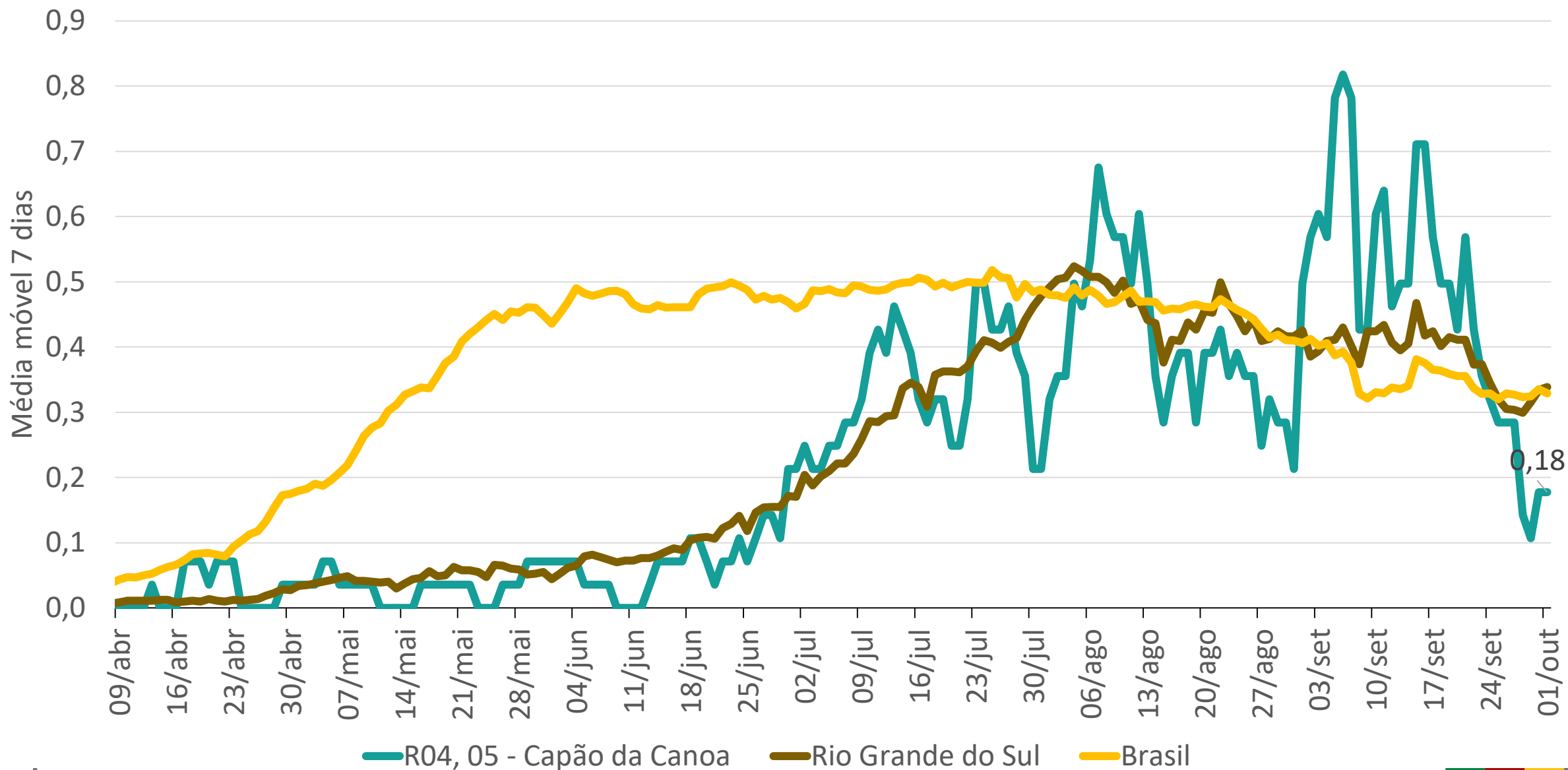
# Óbitos por 100 mil habitantes (Região COVID)

## R03 - Uruguaiana



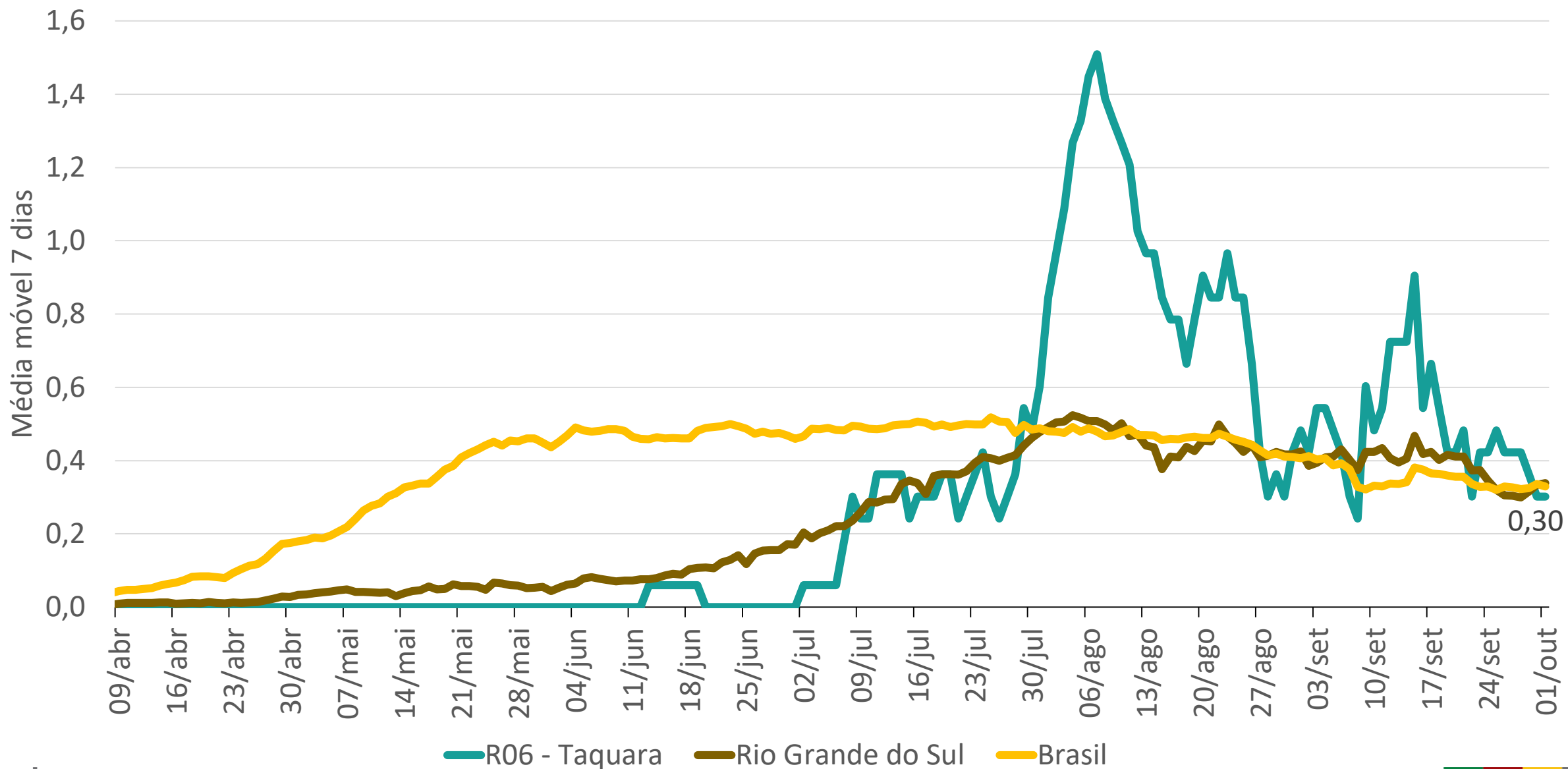
# Óbitos por 100 mil habitantes (Região COVID)

## R04, 05 - Capão da Canoa



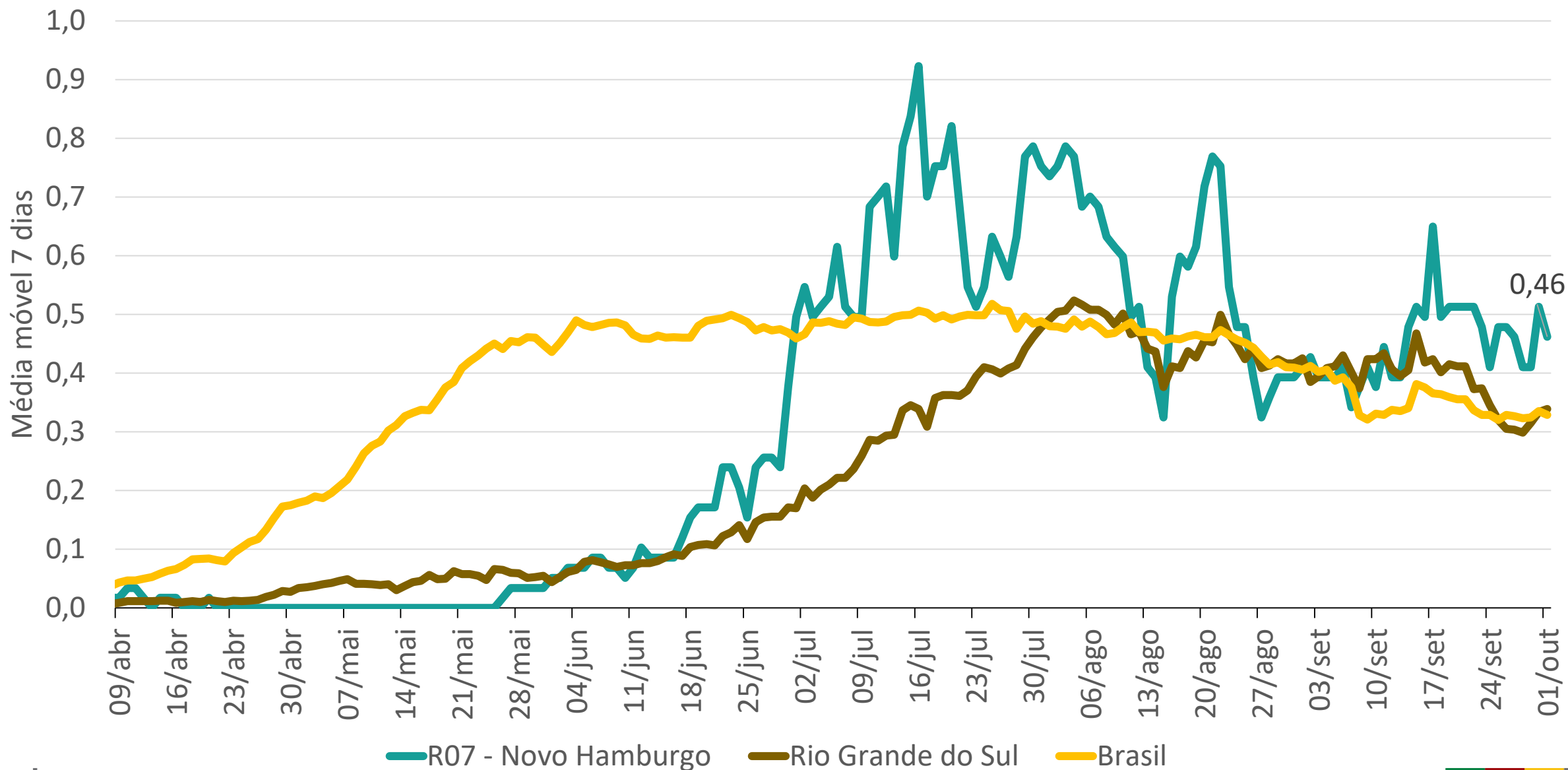
# Óbitos por 100 mil habitantes (Região COVID)

R06 - Taquara



# Óbitos por 100 mil habitantes (Região COVID)

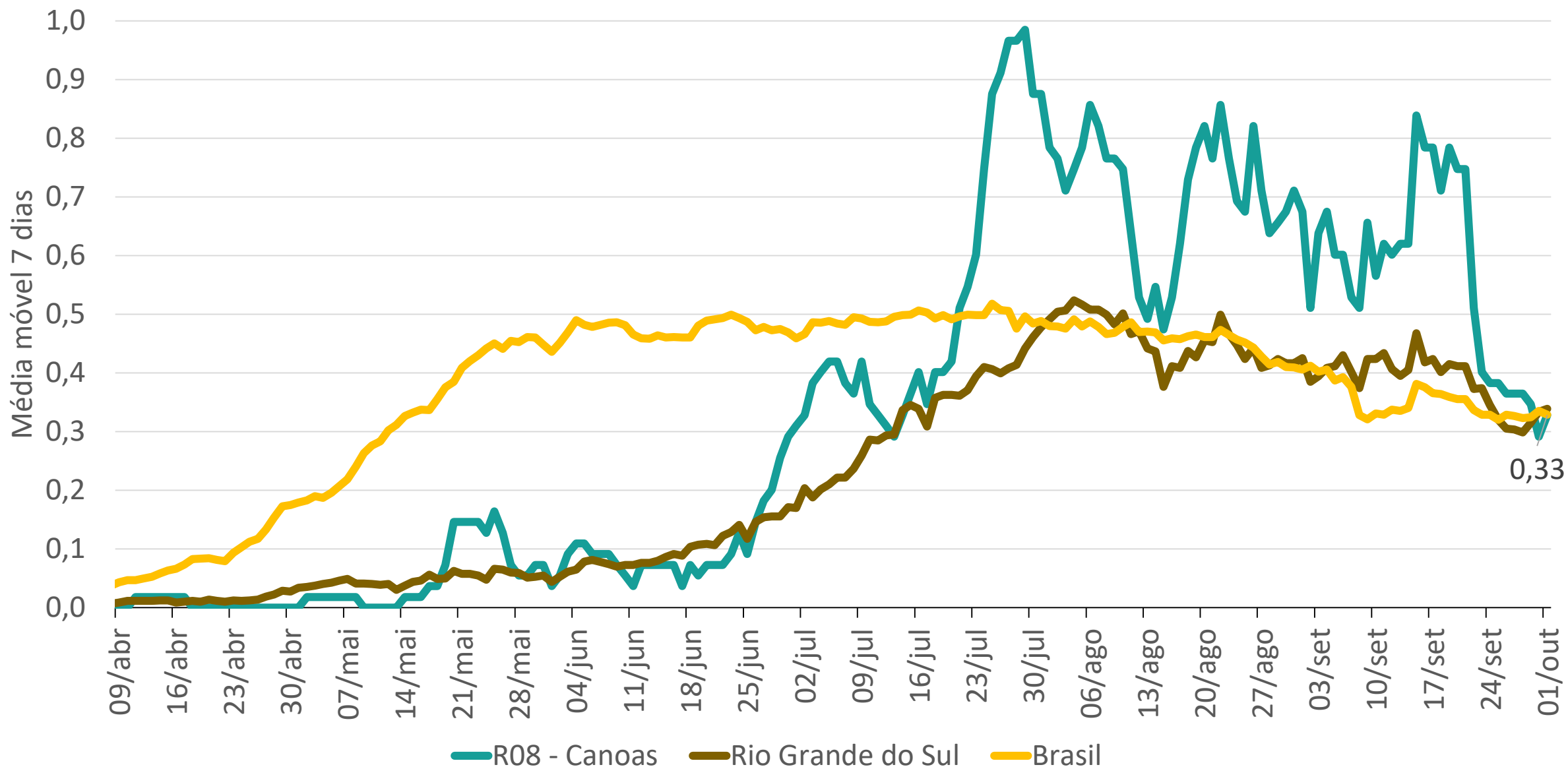
## R07 - Novo Hamburgo





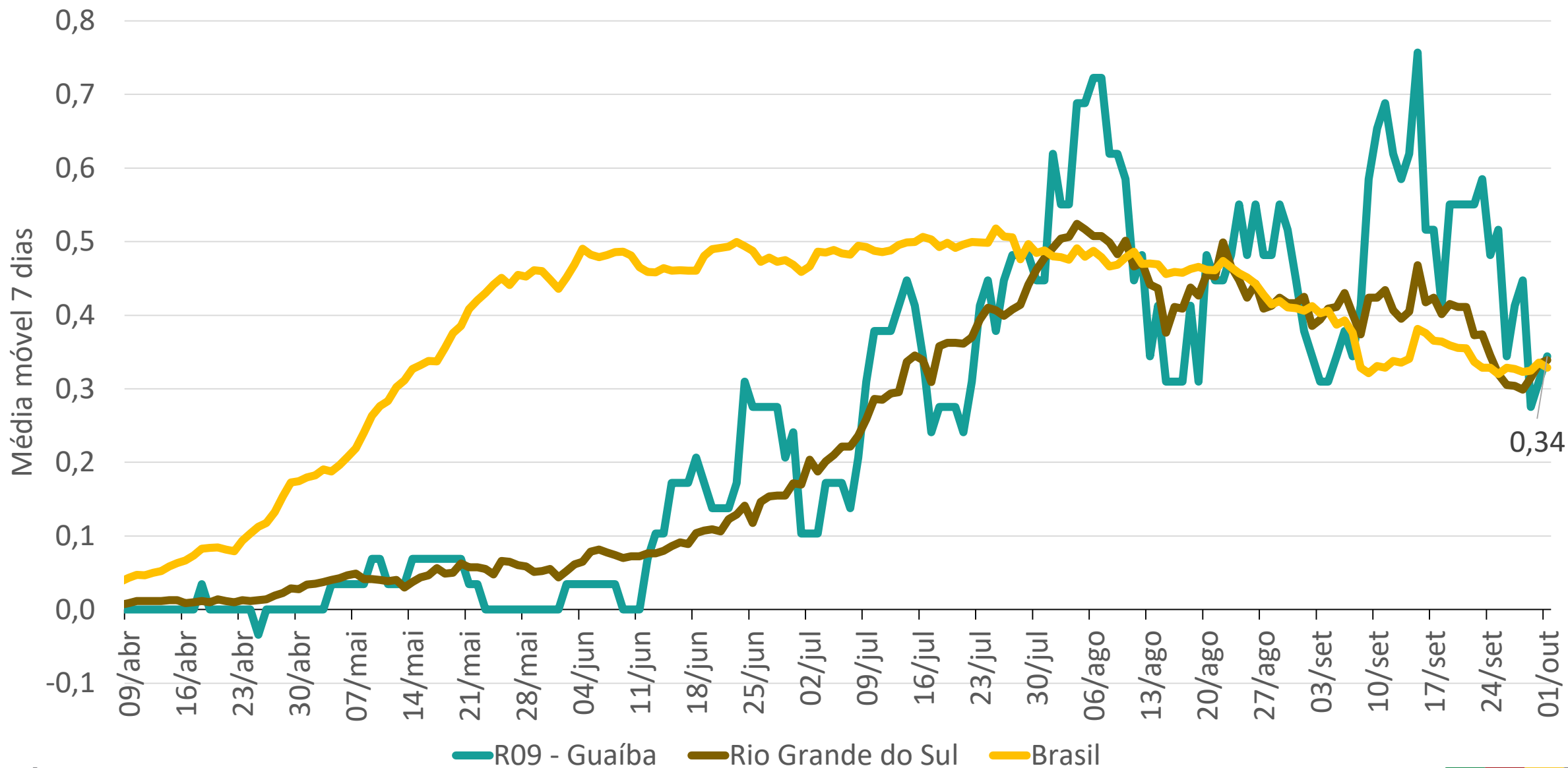
# Óbitos por 100 mil habitantes (Região COVID)

## R08 - Canoas



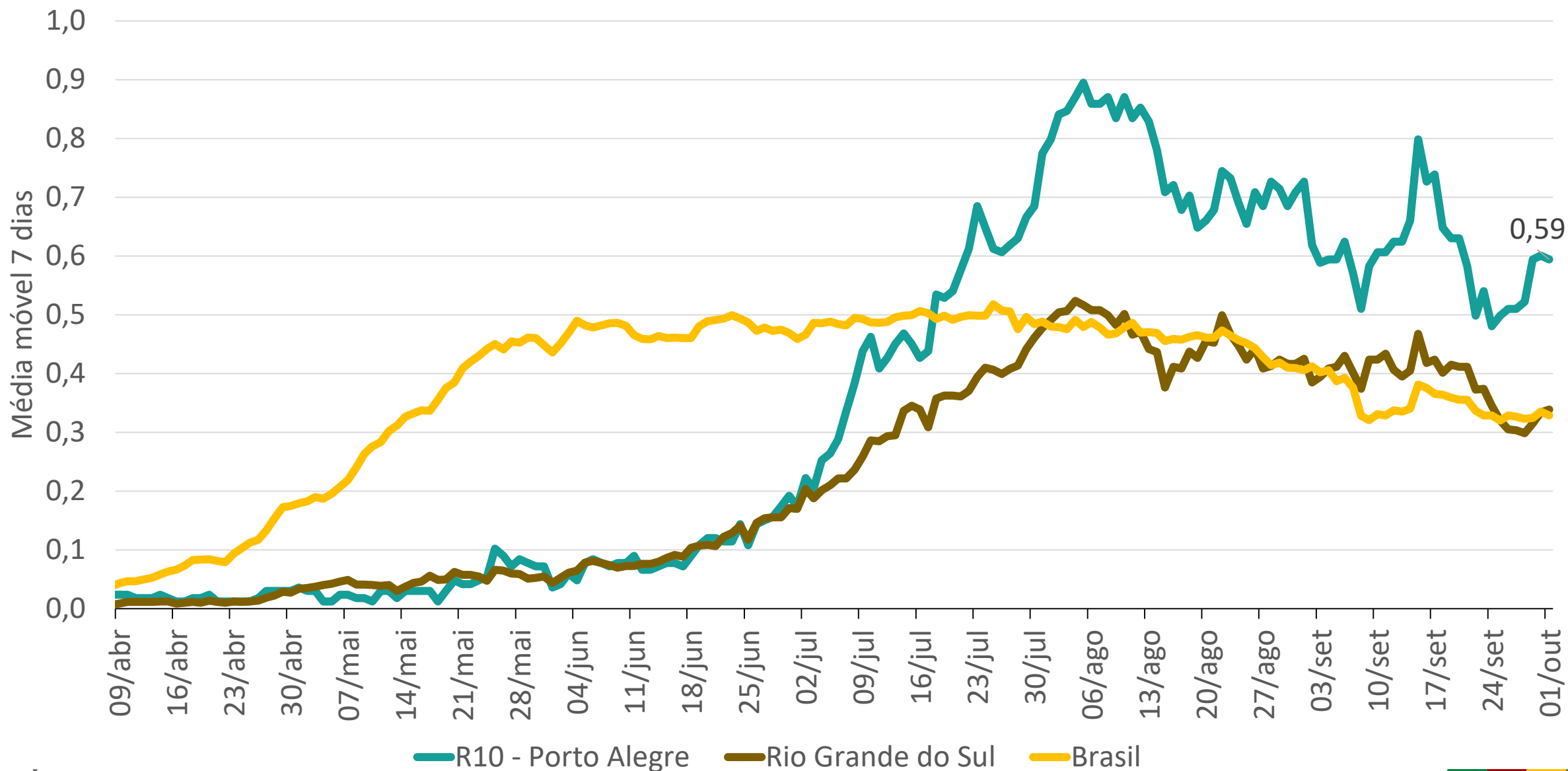
# Óbitos por 100 mil habitantes (Região COVID)

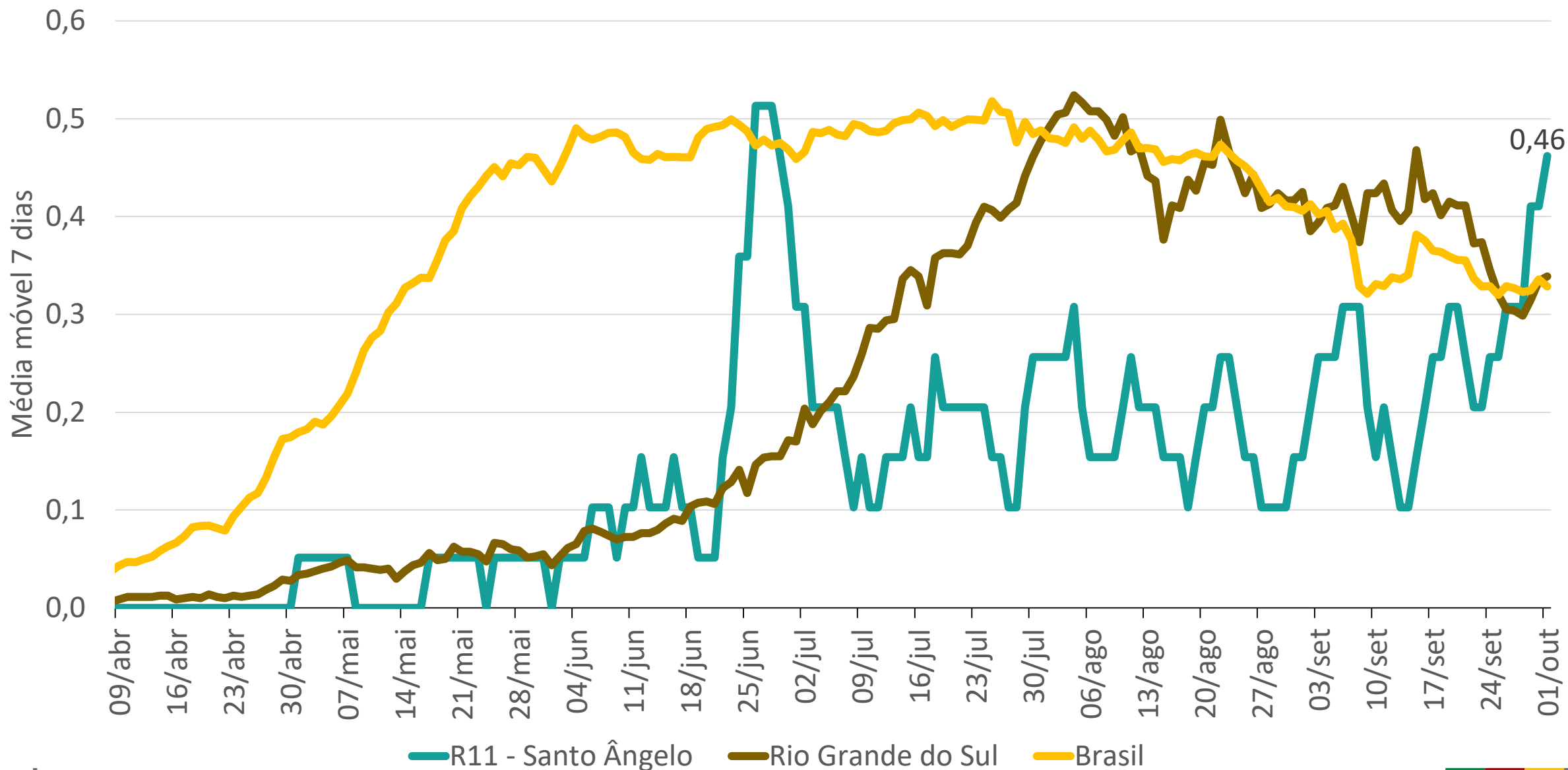
## R09 - Guaíba

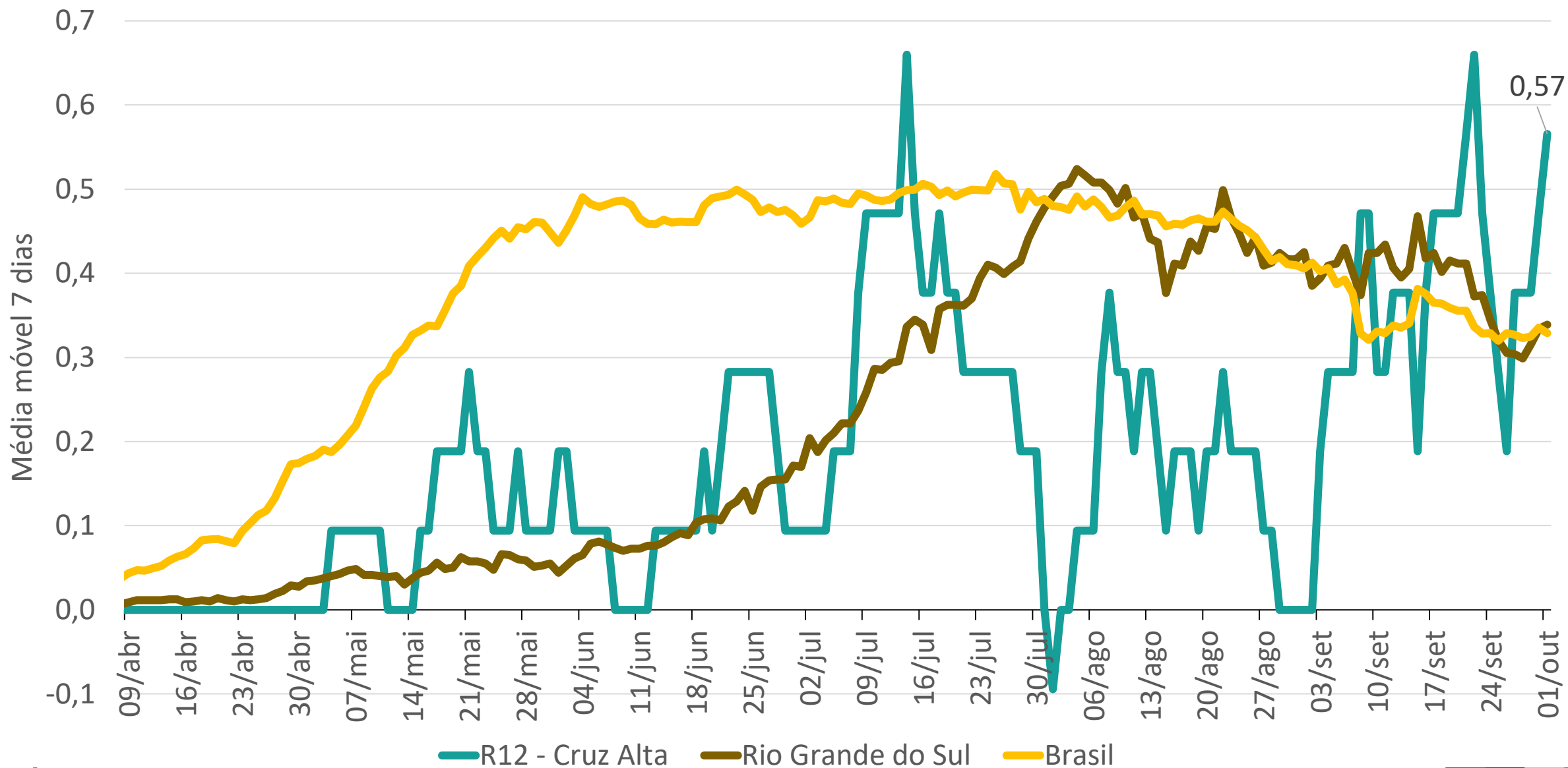


# Óbitos por 100 mil habitantes (Região COVID)

## R10 - Porto Alegre

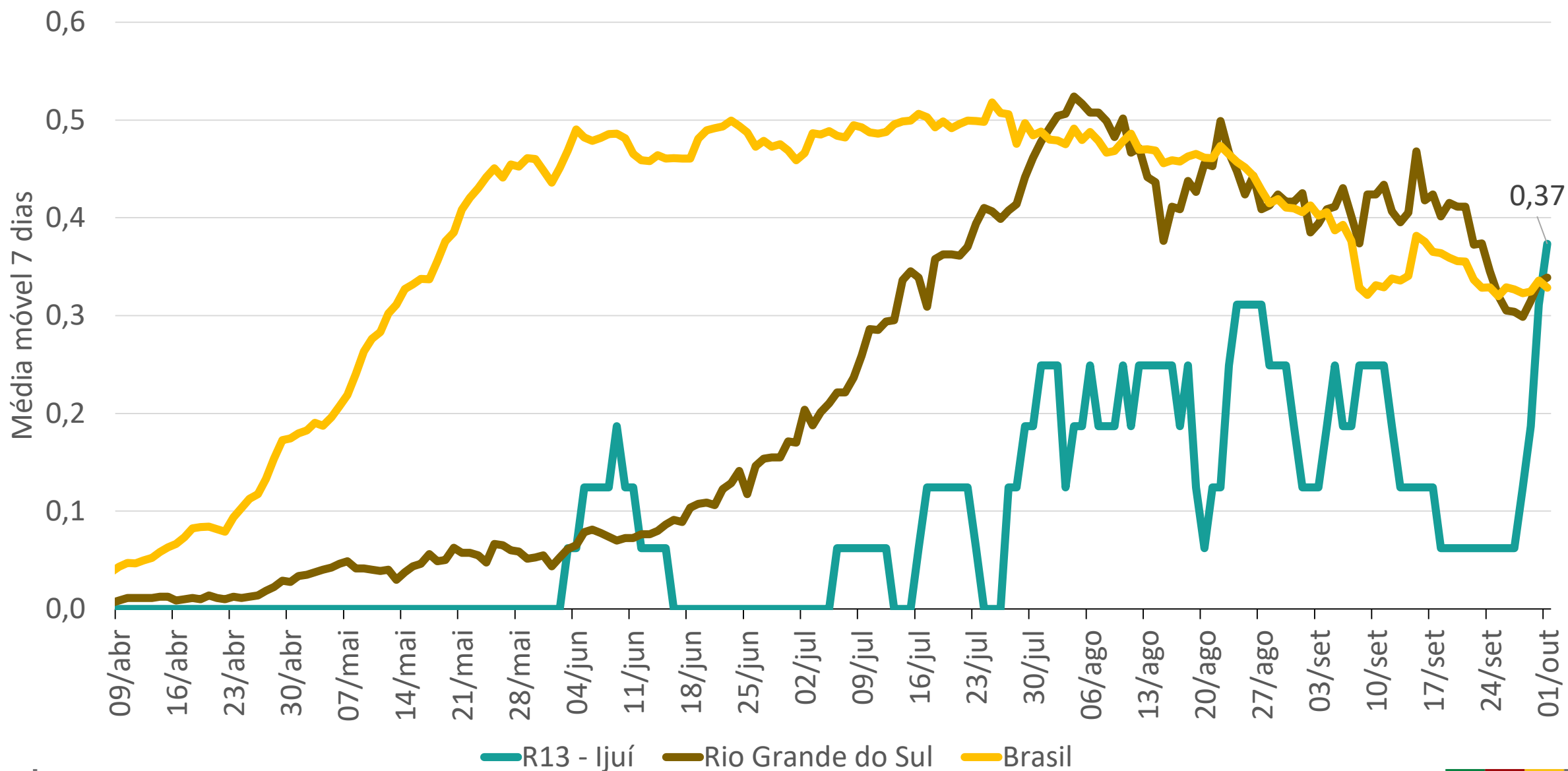






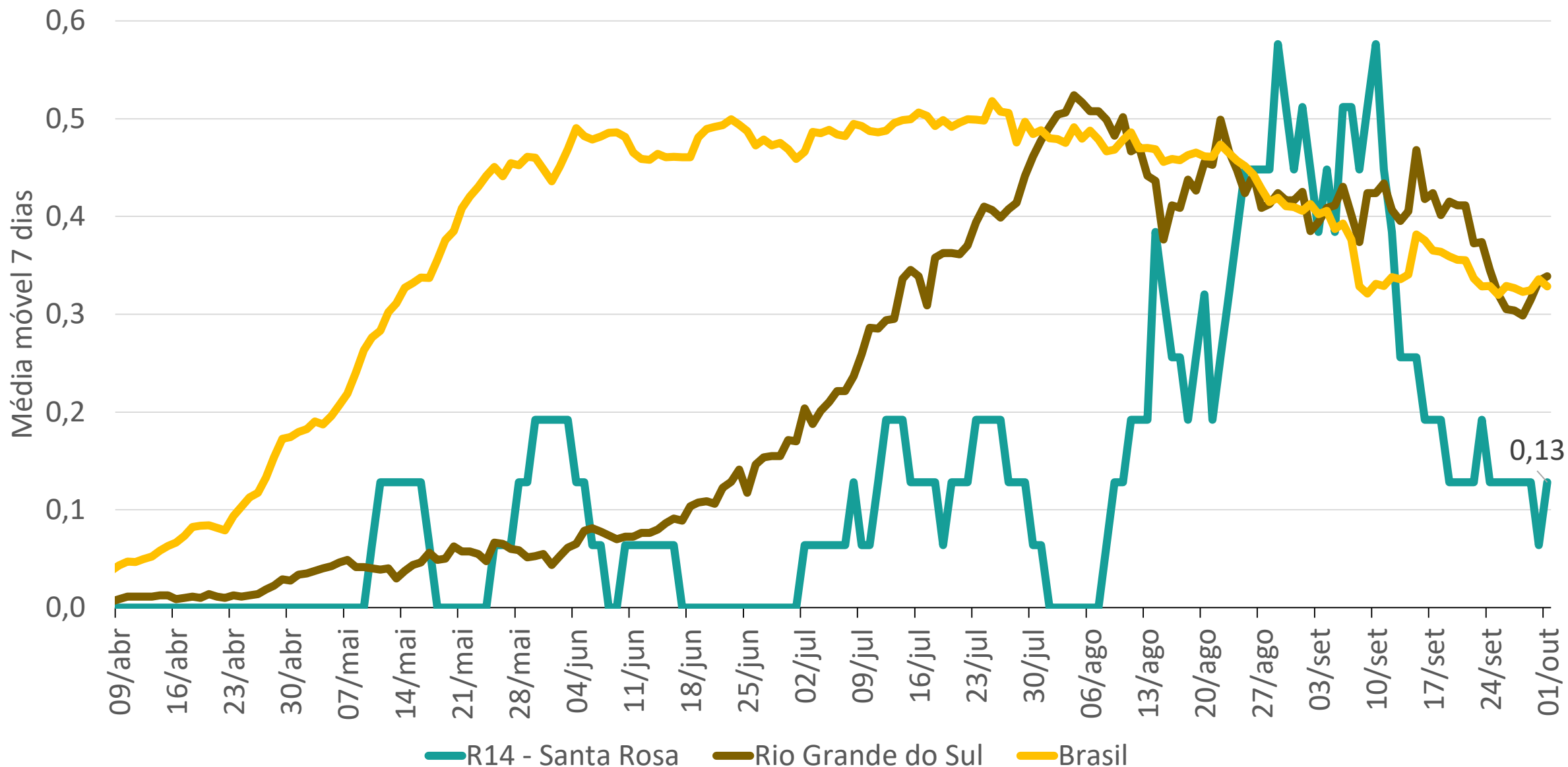
# Óbitos por 100 mil habitantes (Região COVID)

R13 - Ijuí



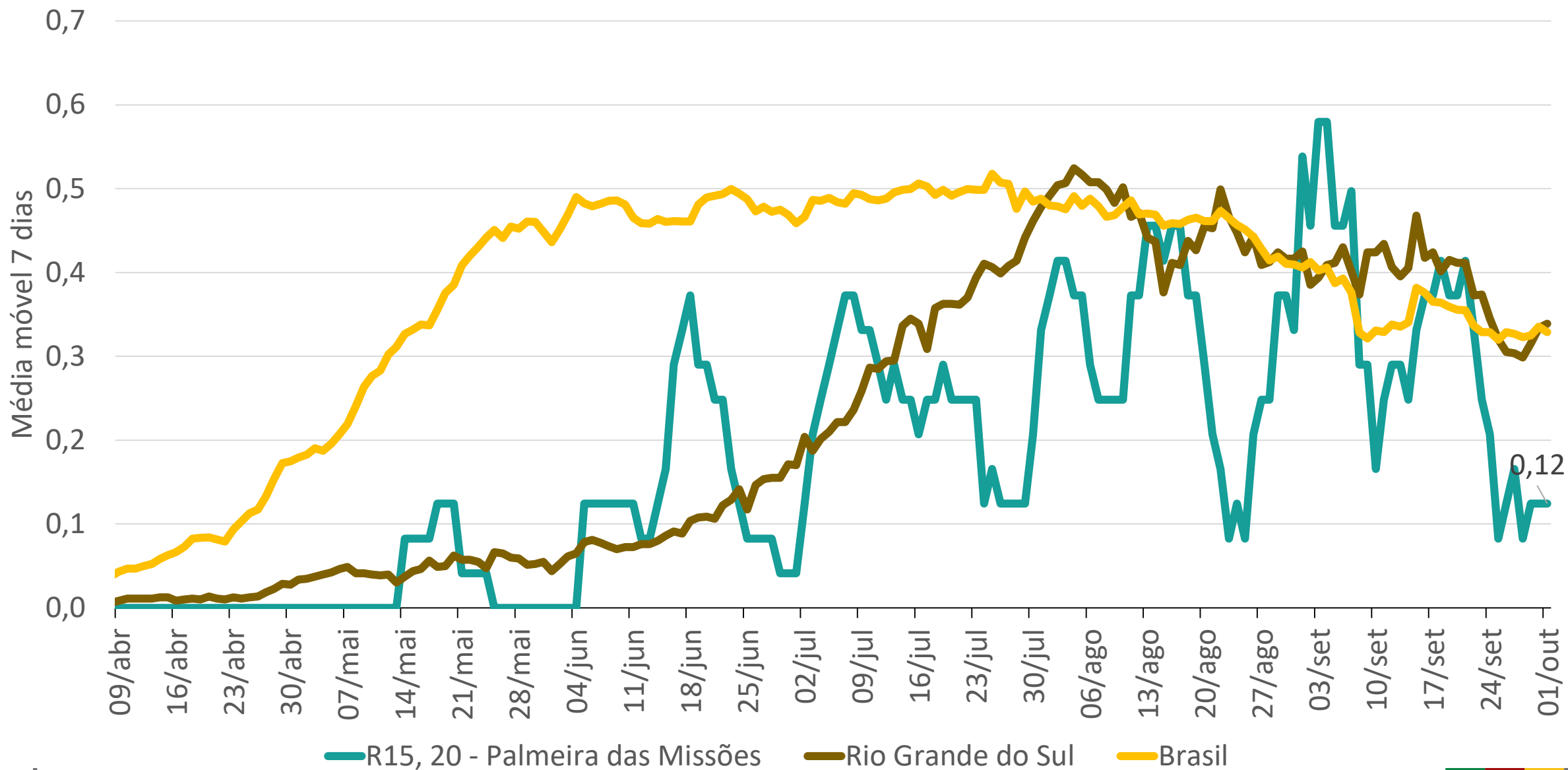
# Óbitos por 100 mil habitantes (Região COVID)

## R14 - Santa Rosa



# Óbitos por 100 mil habitantes (Região COVID)

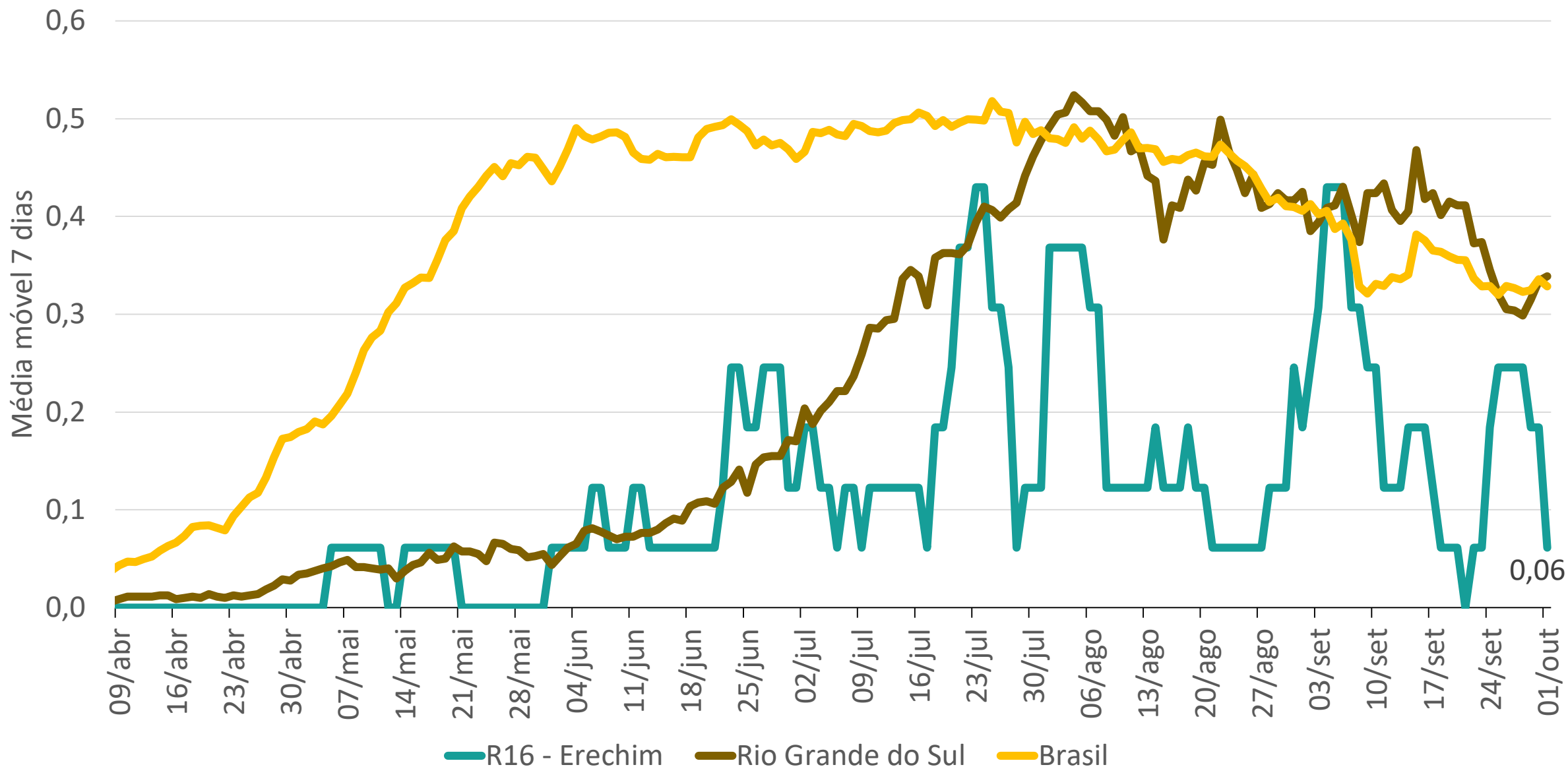
## R15, 20 - Palmeira das Missões





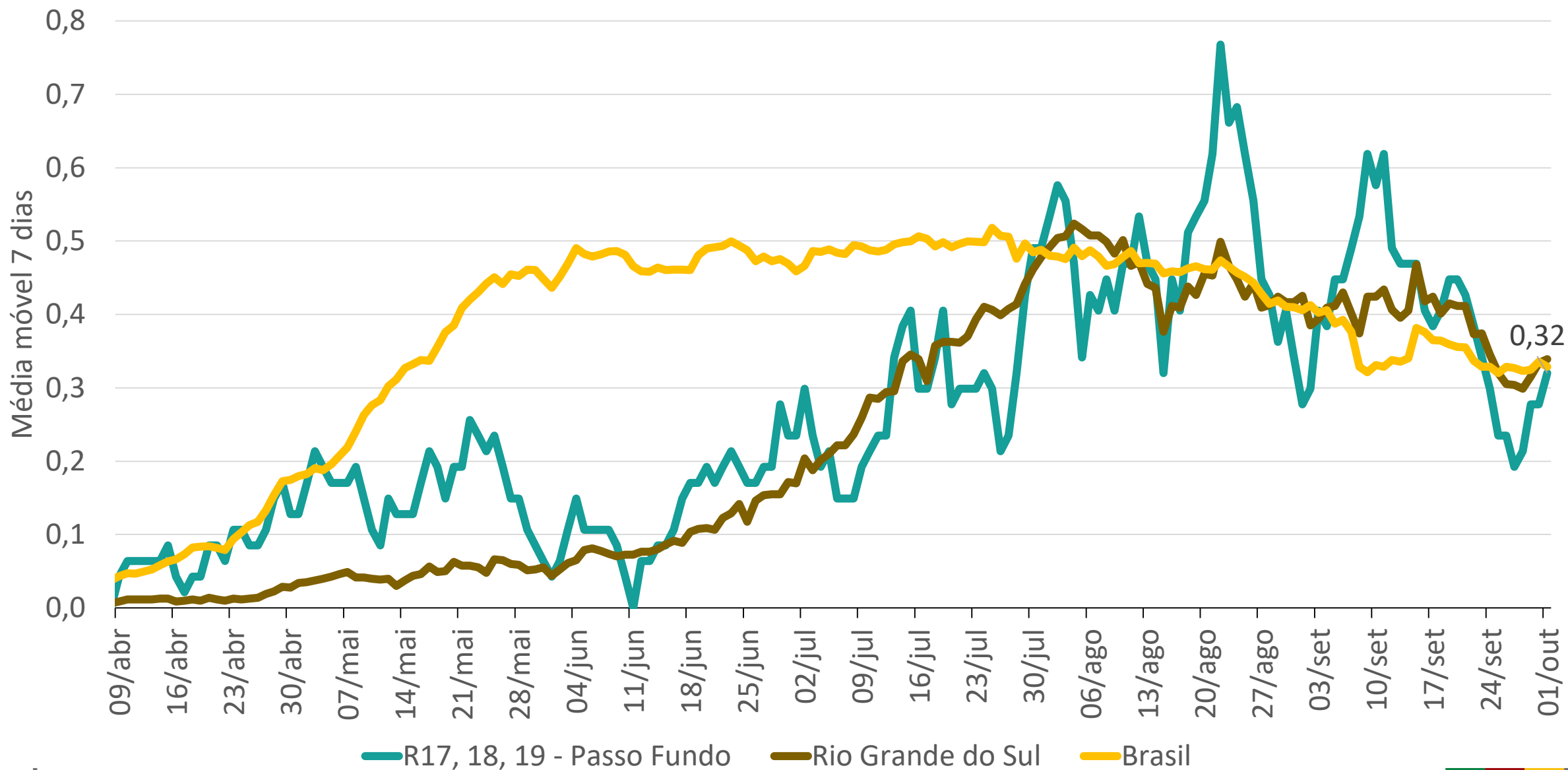
# Óbitos por 100 mil habitantes (Região COVID)

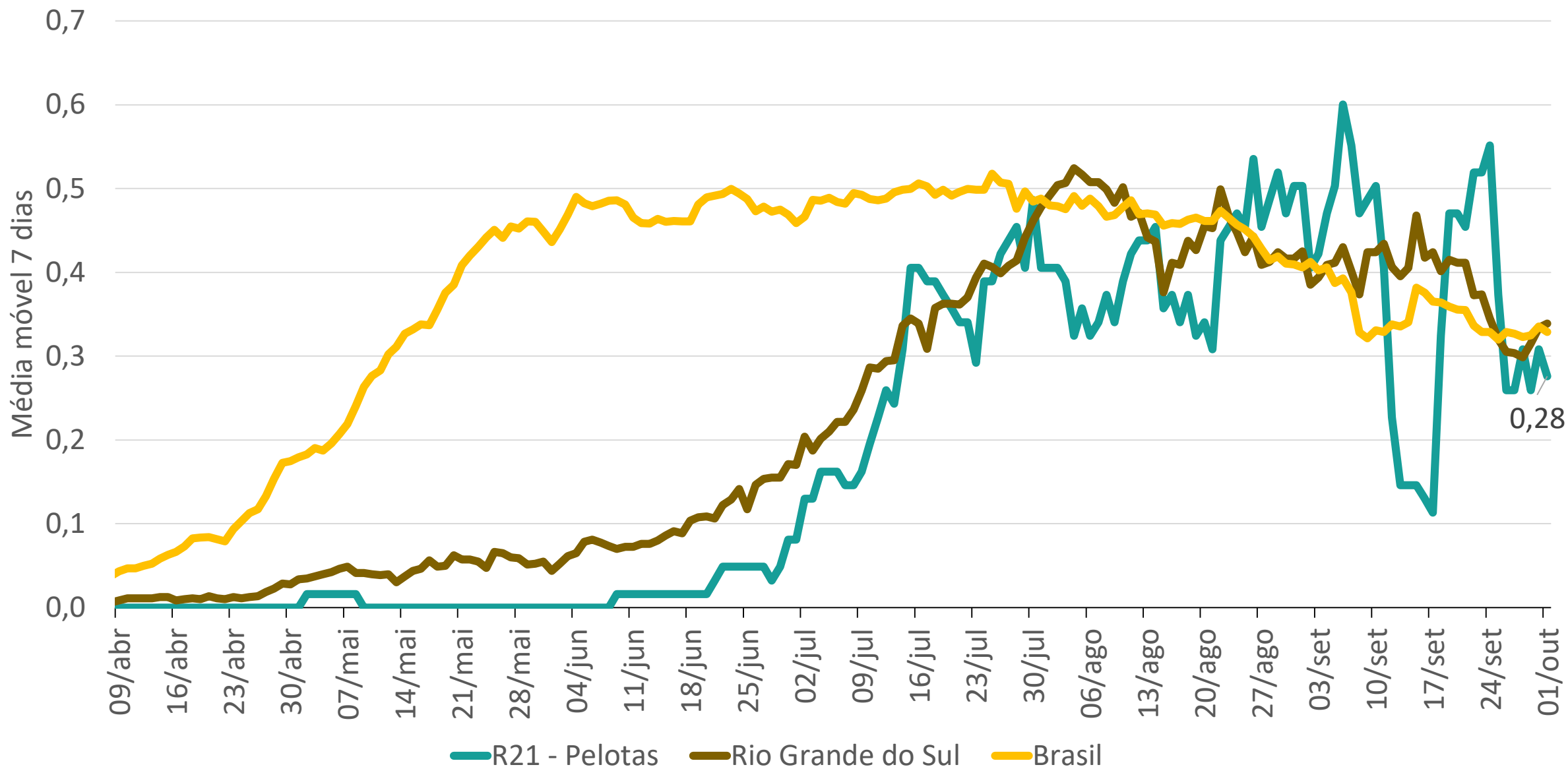
## R16 - Erechim



# Óbitos por 100 mil habitantes (Região COVID)

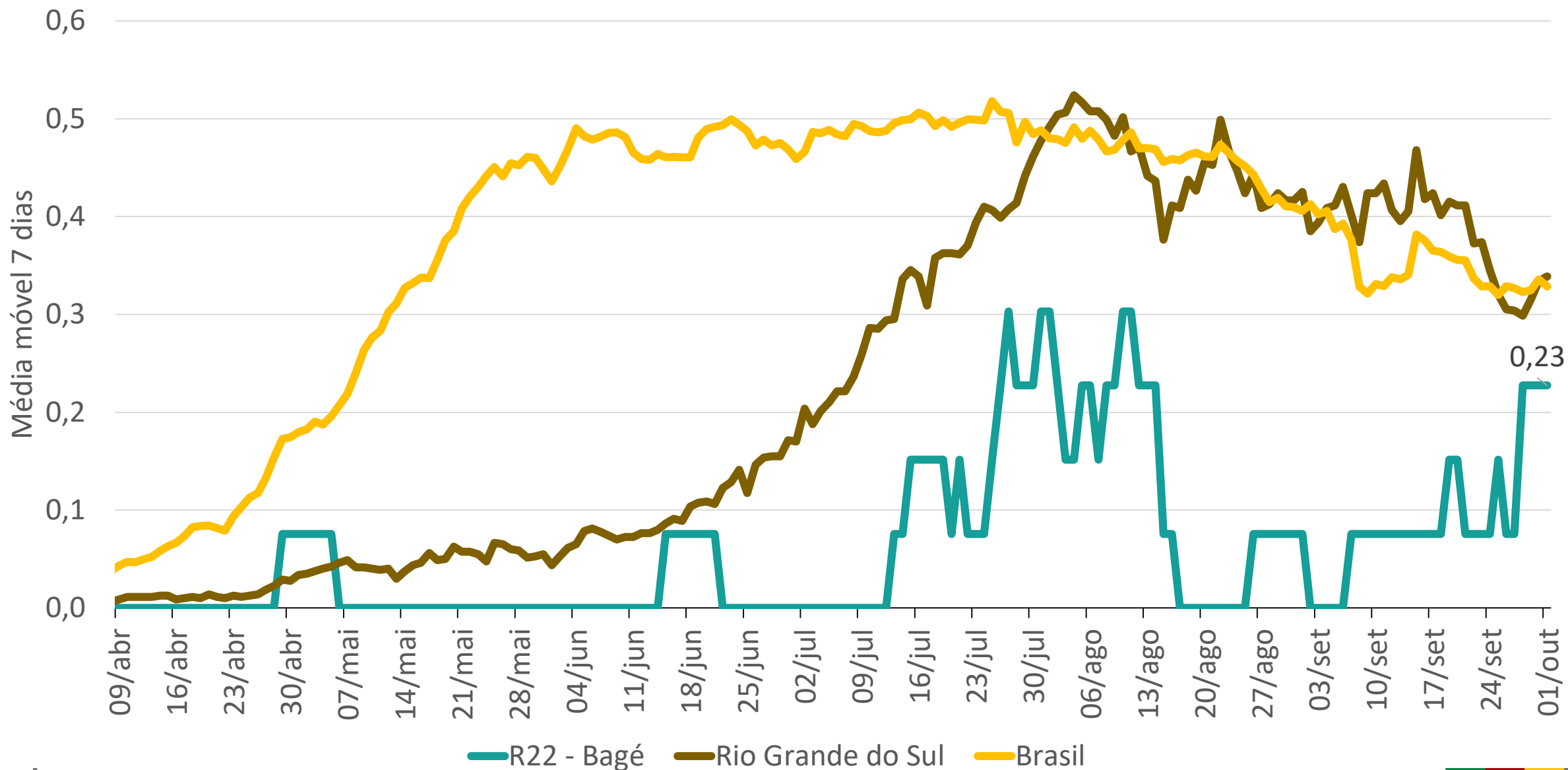
## R17, 18, 19 - Passo Fundo





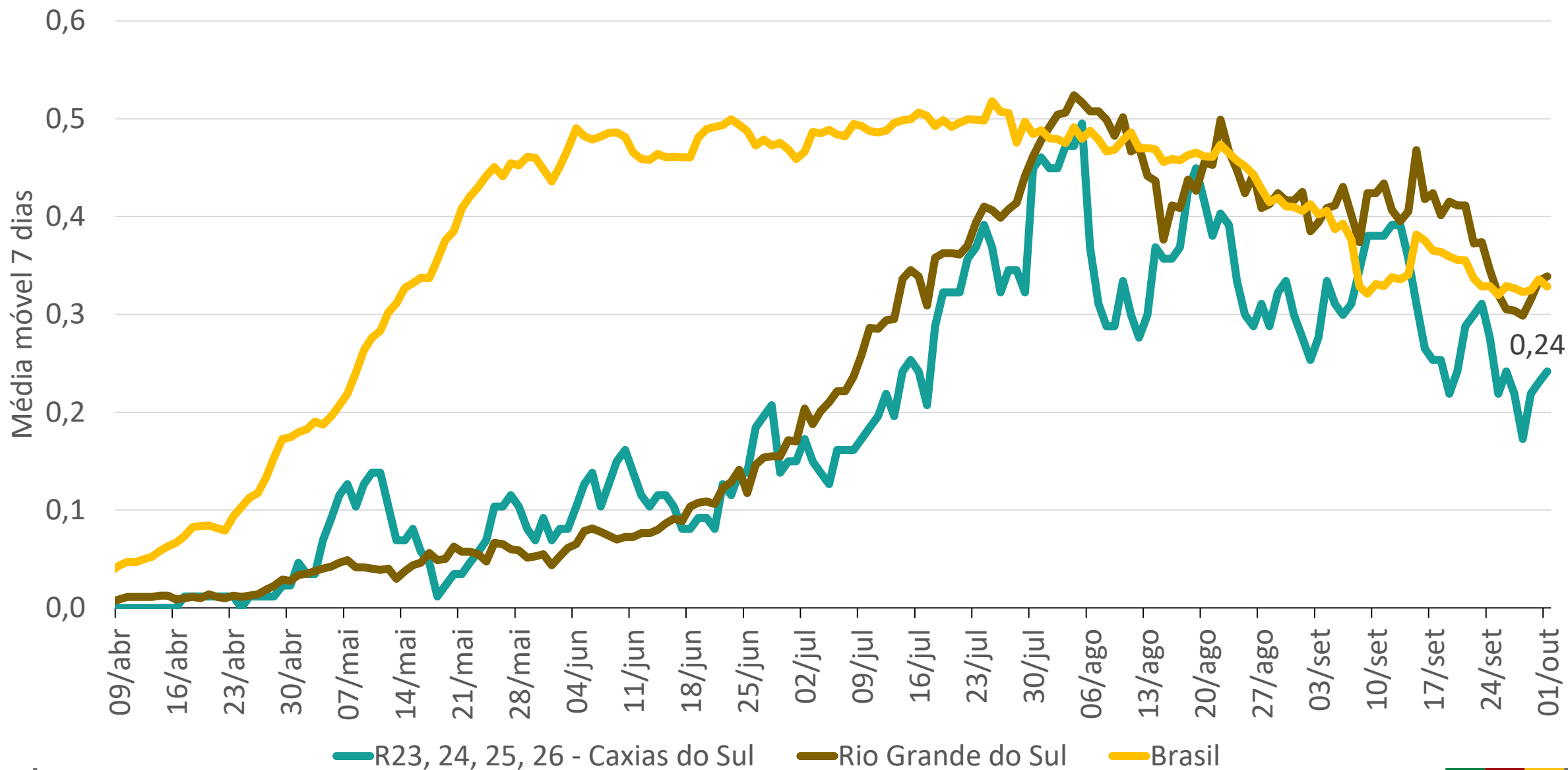
# Óbitos por 100 mil habitantes (Região COVID)

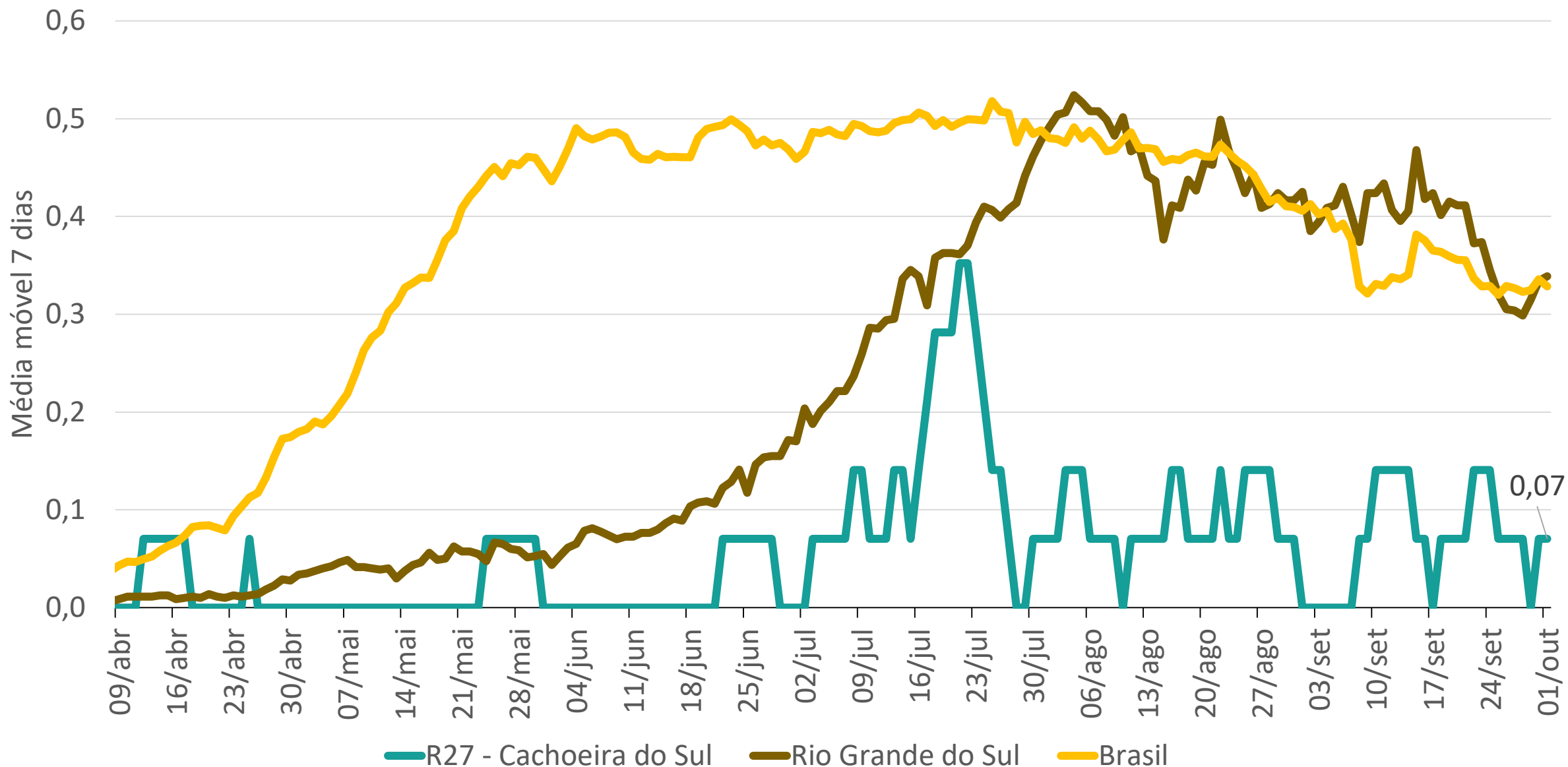
R22 - Bagé



# Óbitos por 100 mil habitantes (Região COVID)

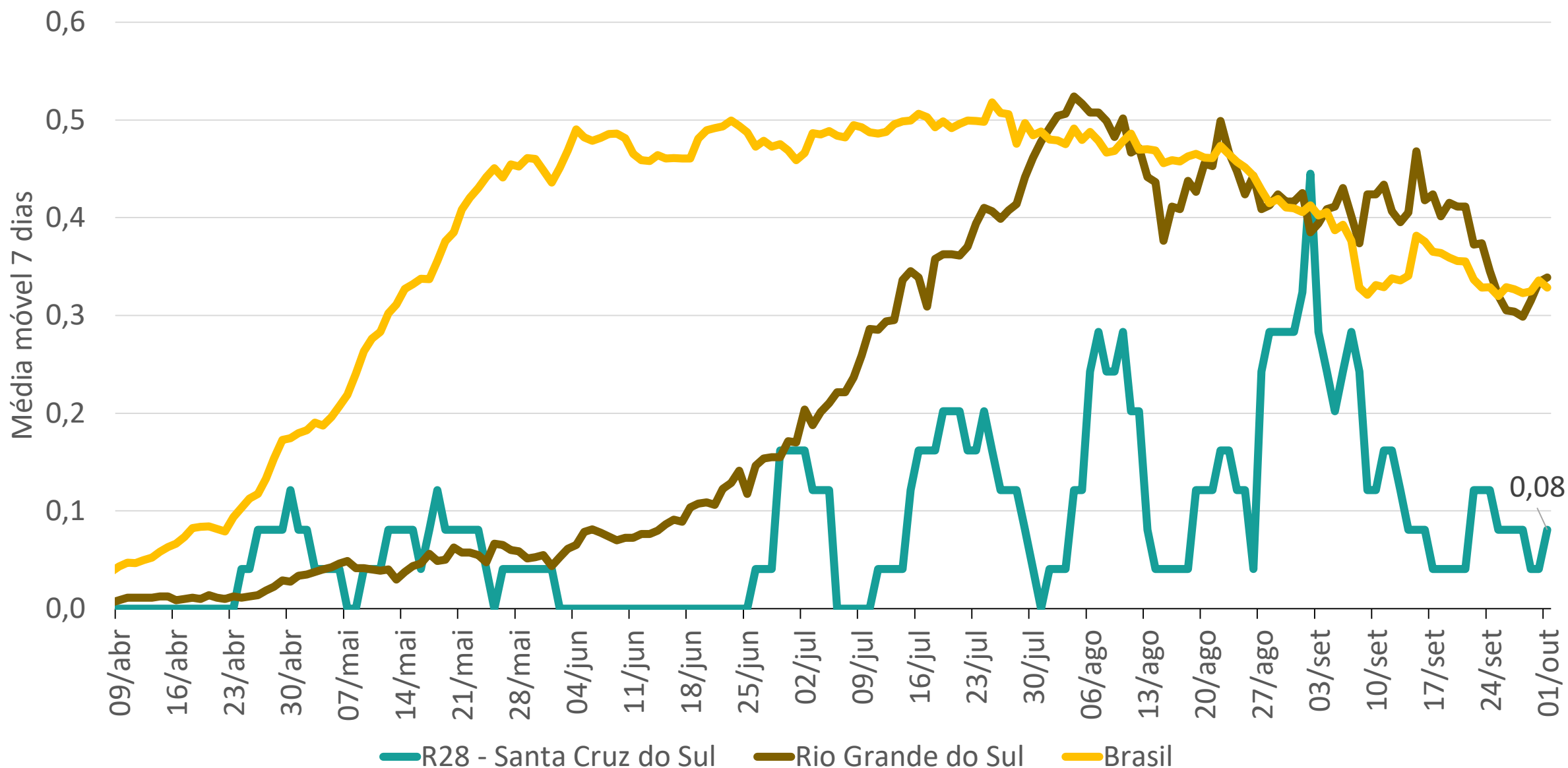
## R23, 24, 25, 26 – Caxias do Sul





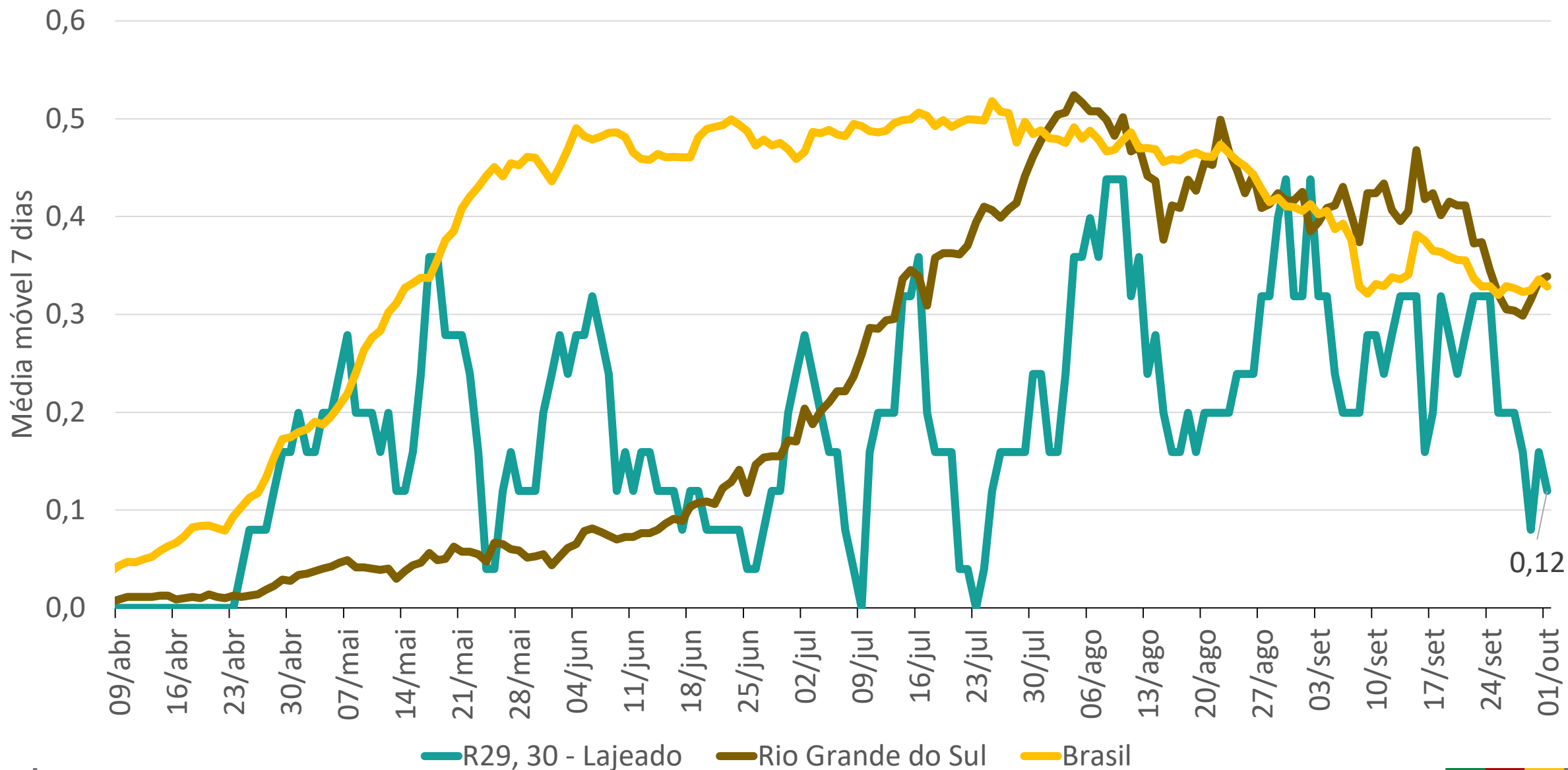
# Óbitos por 100 mil habitantes (Região COVID)

## R28 - Santa Cruz do Sul



# Óbitos por 100 mil habitantes (Região COVID)

R29, 30 - Lajeado





## GABINETE DE CRISE PARA O ENFRENTAMENTO DA EPIDEMIA COVID-19

GOVERNO DO ESTADO DO RIO GRANDE DO SUL

Governador: **Eduardo Leite**

Vice-Governador: **Ranolfo Vieira Júnior**

COMITÊ DE DADOS

Coordenadora: **Leany Lemos**

SECRETARIA DE PLANEJAMENTO, ORÇAMENTO E GESTÃO - **SEPLAG**

Secretária: **Cláudio Gastal**

Secretário-Adjunto de Planejamento e Orçamento: **Gilberto Pompilio de Melo Filho**

Secretário-Adjunto de Gestão: **Marcelo Soares Alves**

DEPARTAMENTO DE ECONOMIA E ESTATÍSTICA

ASSESSORIA DE GABINETE

ASSESSORIA DE COMUNICAÇÃO

SECRETARIA DE ESTADO DA SAÚDE - **SES**

Secretária: **Arita Bergmann**

Secretária-Adjunta: **Aglaé Regina da Silva**

DEPARTAMENTO DE AÇÕES EM SAÚDE

DEPARTAMENTO DE AUDITORIA DO SUS

DEPARTAMENTO DE ASSISTÊNCIA HOSPITALAR E AMBULATORIAL

DEPARTAMENTO DE REGULAÇÃO ESTADUAL

CENTRO ESTADUAL DE VIGILÂNCIA EM SAÚDE

